

KANDUNGAN

Mukasurat

Penghargaan	i
Sipnosis	ii
Isi Kandungan	iv
Senarai Peta/Pelan	vi
Senarai Jadual	vi
Senarai Rajah	vii
Senarai Gambar	vii
BAB 1 Pendahuluan	1
1.1 Tujuan Kajian	1
1.2 Kaedah Kajian	3
1.3 Kajian Lalu	4
1.4 Masalah Kajian	5
BAB 2 Latar Belakang Kawasan Kajian	9
2.0 Pengenalan	9
2.1 Perkampungan Orang Asli Sungai Ruil	11
2.2 Sejarah Petempatan Awal	12
2.3 Pentadbiran	19
2.4 Taraf Sosio-Ekonomi	20
2.5 Pendidikan	28

BAB 3	Institusi Adat dan Kepercayaan	31
3.0	Pengenalan	31
3.1	Perkahwinan	33
3.1.1	Sistem Perkahwinan	33
3.1.2	Sistem Belanja	39
3.1.3	Penceraian	43
3.2	Kelahiran	45
3.2.1	Pantang-larang/`Punan`	45
3.2.2	Bersalin	48
3.2.3	Tangkal	51
3.2.4	Mandi Pancur	52
3.3	Kematian	53
3.3.1	Kepercayaan Berkait Dengan Kematian	55
3.3.2	Upacara Pengebumian	57
3.3.3	Selepas Upacara Pengebumian	61
3.4	Perubahan Yang Berlaku Dalam Institusi Adat Resam dan Kepercayaan	62
3.4.1	Perkahwinan	63
3.4.2	Kelahiran	67
3.4.3	Kematian	69
3.5	Kesimpulan	71
BAB 4	Sistem Nilai	74
4.0	Pengenalan	74
4.1	Imej Batin	76
4.2	Sistem `Sharing`	82
4.3	Perubahan Sosial	86
4.3.1	Peranan JHEOA	92

BAB 5	Penutup	96
-------	---------	----

Senarai_Peta/Pelan

Peta 1	: Semenanjung Malaysia	ix
Peta 2	: Cameron Highlands	ix
Pelan 1	: Perkampungan Orang Asli Sungai Ruil	x
Pelan 2	: Kawasan Perkampungan Orang Asli Sungai Ruil	xi

Senarai_Jadual

Jadual	2.1	Banci Tahun 1987	15
	2.2	Klasifikasi Pekerjaan	21
	2.3	Kaitan Pekerjaan dan Umur	22
	2.4	Kenderaan Kepunyaan Masyarakat Sungai Ruil	23
	2.5	Barangan Alat Elektrik Kepunyaan Masyarakat Sungai Ruil	25
	2.6	Semenanjung Malaysia : Pendapatan Purata Bulanan Isi Rumah Kumpulan Empat Puluh Peratus Terendah	27
	2.7	Perangkaan Murid-murid Orang Asli Di Sekolah Kementerian Pelajaran Daerah Cameron Highlands, Tahun 1991.	29
	3.1	Sistem Belanja	42
	3.2	Perbandingan Sistem Belanja	65
	3.3	Bersalin di Pusat Kesihatan Kecil, Tanah Rata (1989 - 1991/April)	67
	3.4	Pembahagian Kepercayaan Orang Asli 1986, Pahang	72
	4.1	Jawatan Batin	80

4.2	Pembahagian Peruntukan Pada Tahun 1990	91
4.3	Peruntukan Kerajaan Kepada JHEOA	94

Senarai_Rajah.

Rajah	4.1	Struktur Kepimpinan Masyarakat Semai	77
-------	-----	--------------------------------------	----

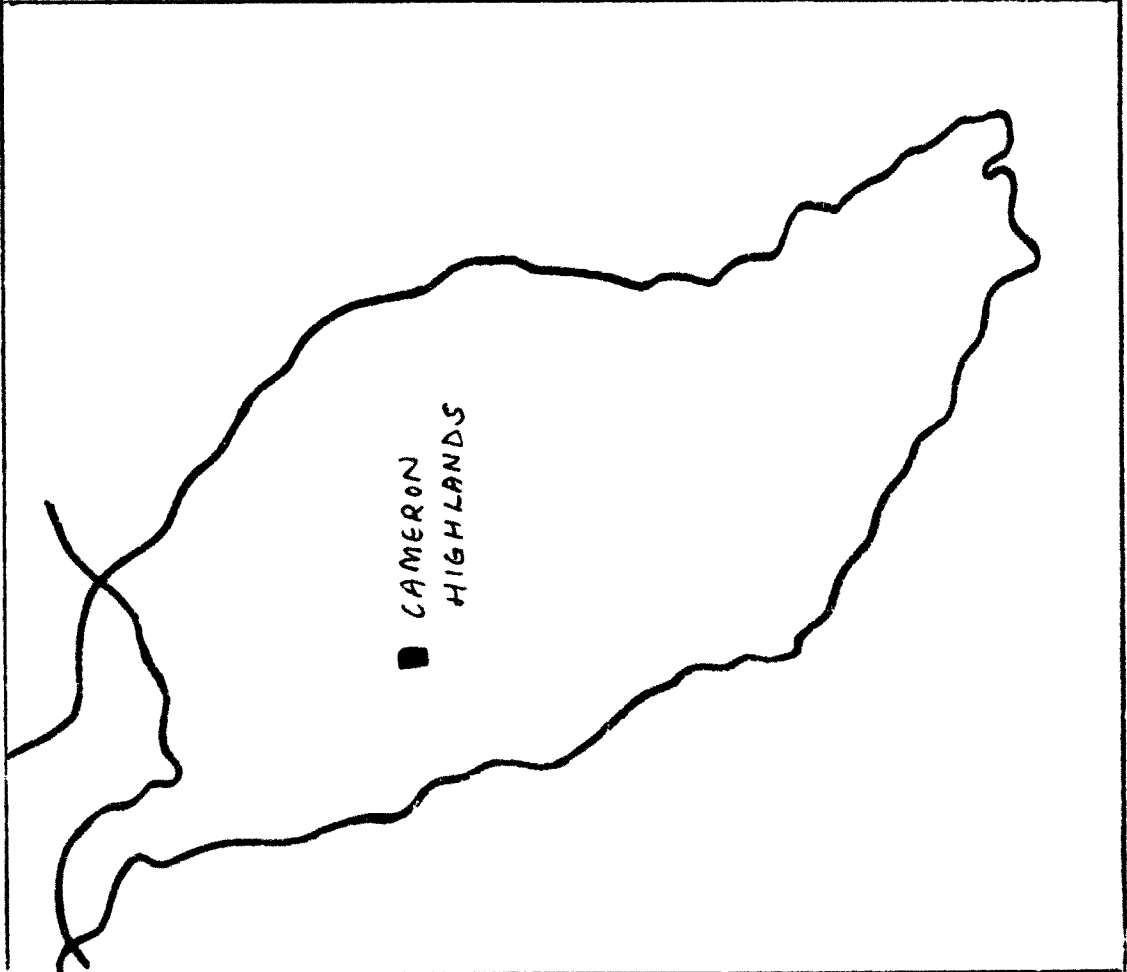
Senarai_Gambar

Gambar	2.1	Pandangan Dari Barat Perkampungan Sungai Ruil.	8
	2.2	Pandangan Dari Utara Perkampungan Sungai Ruil.	8
	2.3	Ciri-ciri Fizikal Yang Berbeza Antara Dua Generasi.	10
	2.4	Jalan Bertar Sepanjang 1 KM Yang Menghubungkan Kampung Ini Dengan Jalan Besar.	11
	2.5	Asrama Murid-murid Asli Di Sungai Ruil.	12
	2.6	Contoh Rumah Rancangan DH-IA Yang Mula Diperkenalkan Pada Awal 1960an.	17
	2.7	Contoh Rumah yang Dibina Dengan Perbelanjaan Sendiri.	18
	2.8	Contoh Rumah Buluh Yang Tradisional.	19
	2.9	Seorang "Caddie" Orang Asli.	21
	2.10	Tempat Letak Motosikal Bagi Masyarakat Di Sungai Ruil.	24
	2.11	Seorang Budak Asli Dengan Basikal "BMX"nya.	24
	2.12	Contoh Sebuah Isi Rumah Yang Memiliki Barangan Moden.	26
	3.1	Seorang Sedang Merenjis Air Penawar Kepada Pengiring Perempuan.	38
	3.2	Upacara Memberi Nasihat.	39

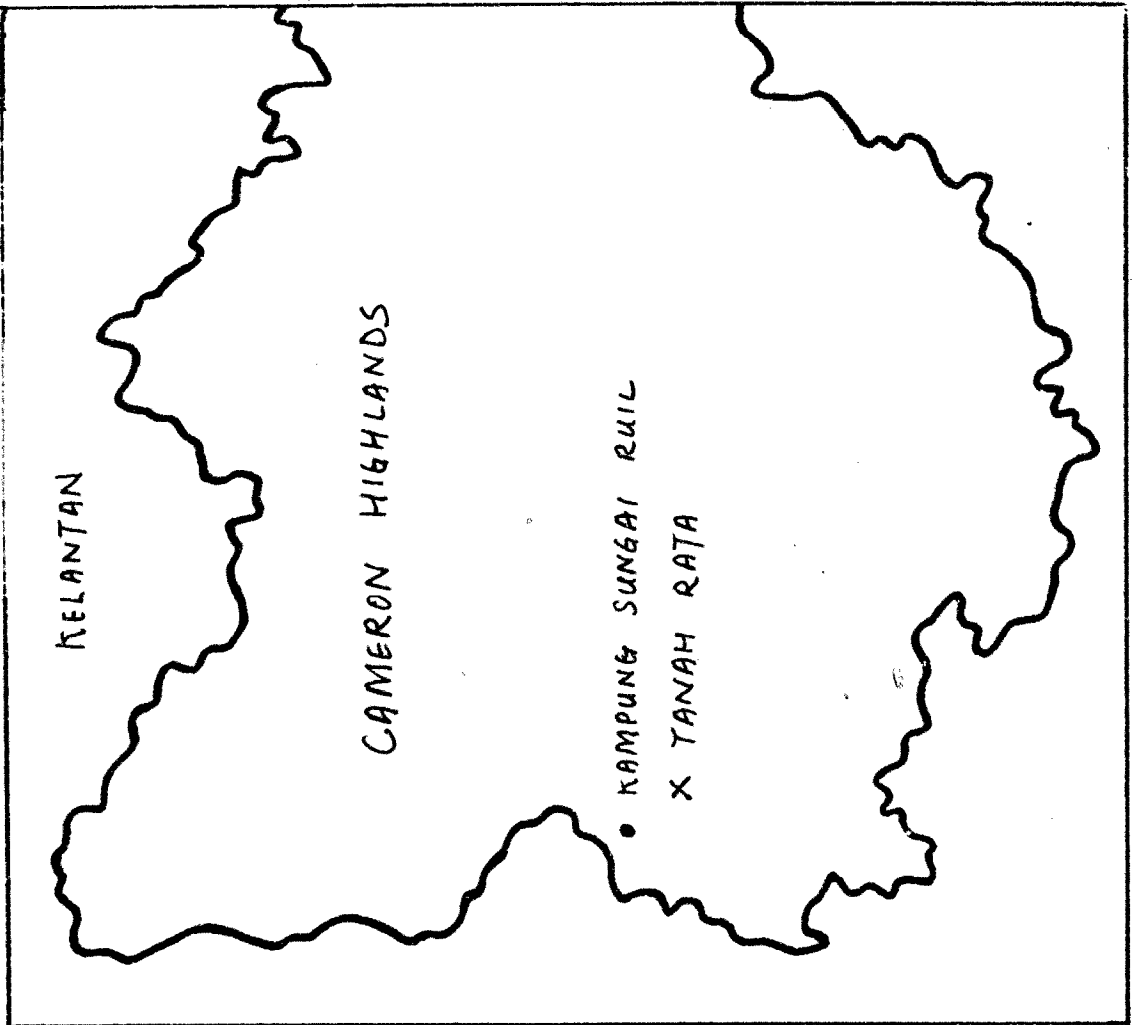
3.3	Pemakaian Tangkal.	52
3.4	Bekas Meletak Makanan Di Kubur.	60
3.5	Pengantin Baru dan Pengiring.	66
3.6	Kubur Masyarakat.	70
3.7	Kubur Seorang Penganut Kristian.	70
4.1	Sifat 'Sharing' Telah Pupus.	86
4.2	Penggunaan Katil Moden Menunjukkan Perubahan.	90
Bibliografi		i
Lampiran 1		vi



PETA 1 : SEMENANJUNG MALAYSIA

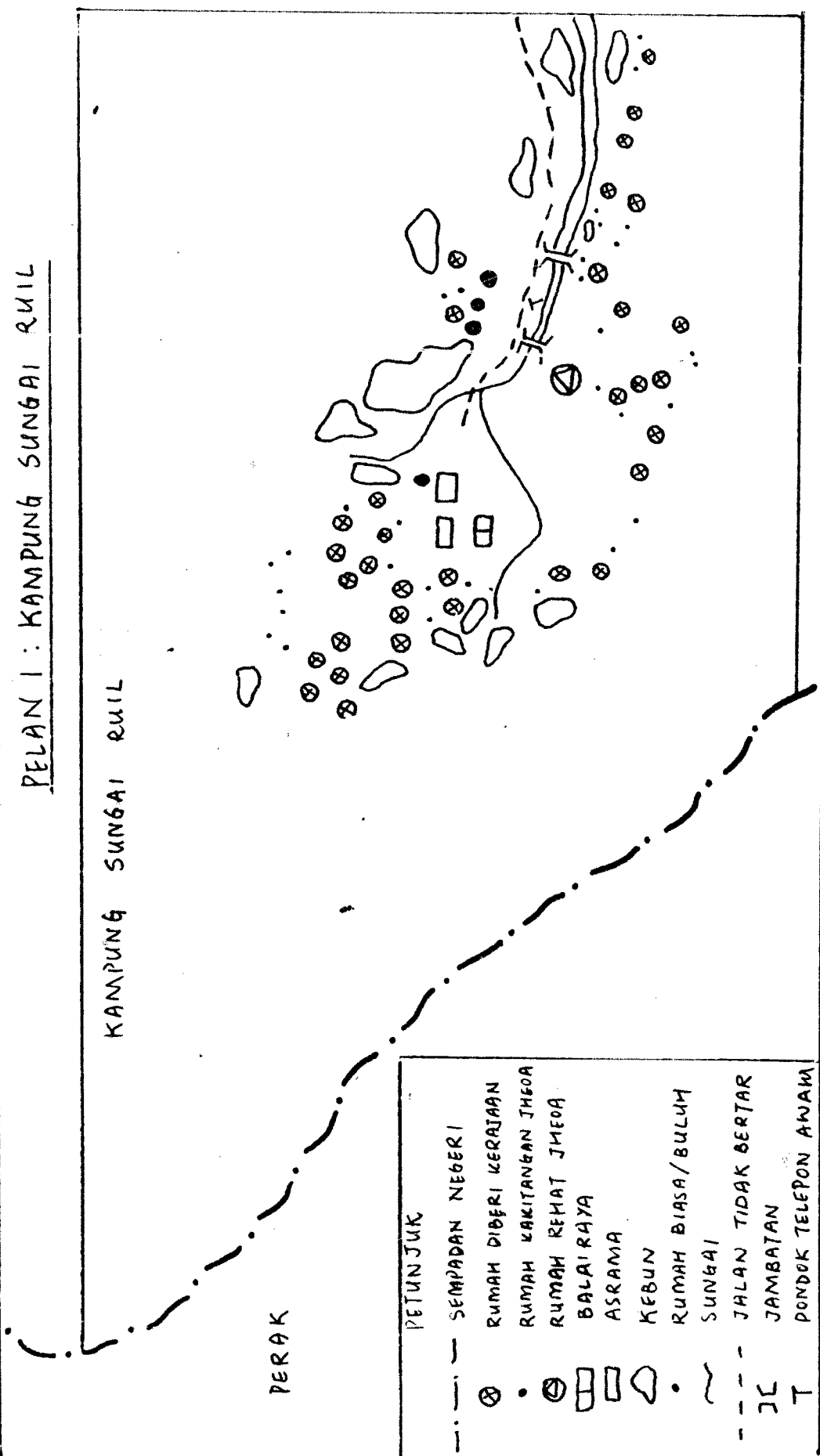


PETA 2 : CAMERON HIGHLANDS



PELAN I : KAMPUNG SUNGAI RUIL

KAMPUNG SUNGAI RUIL

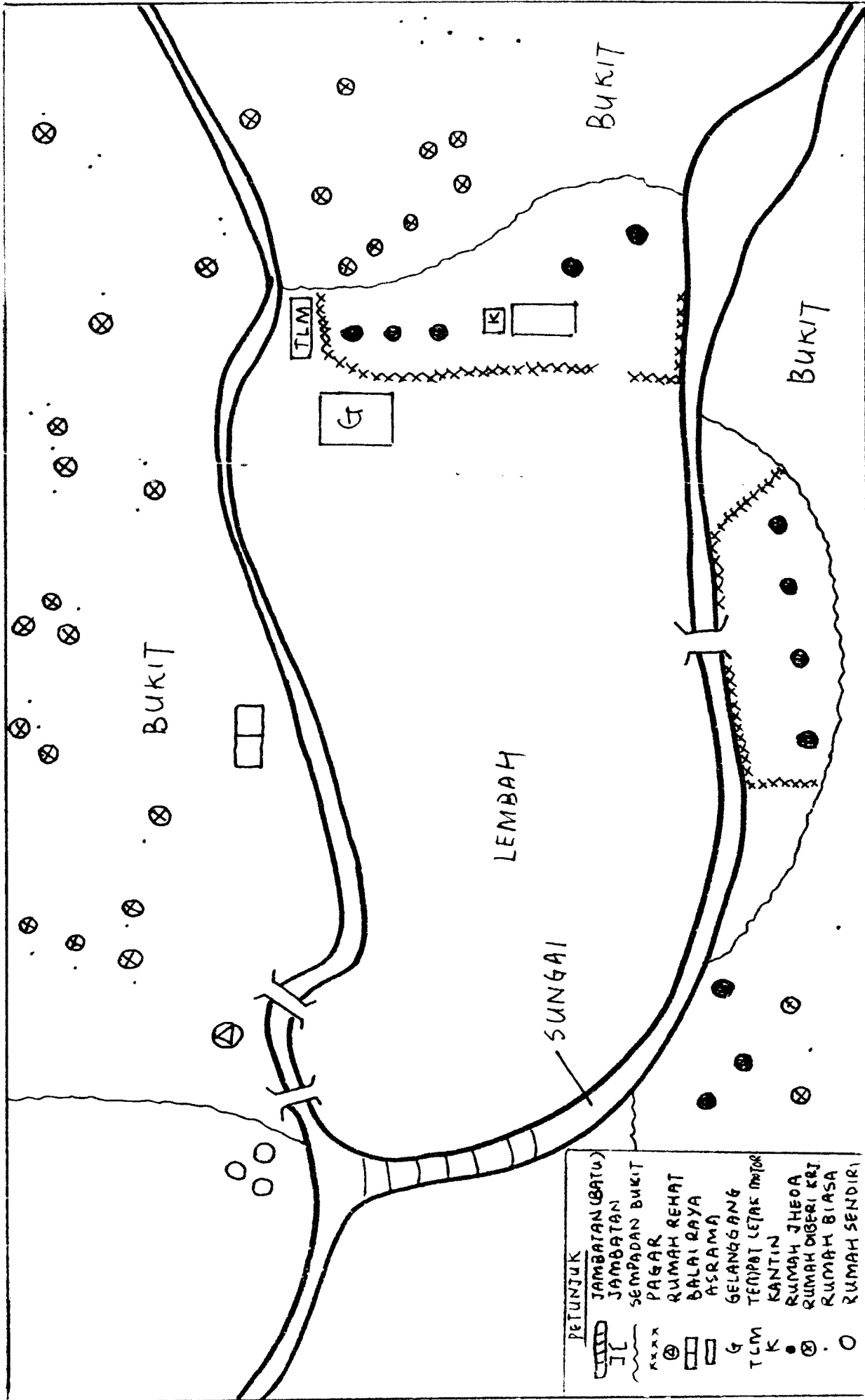


PERAK

- PETUNJUK
- - - - SEMPADAN NEGERI
 - ⊗ RUMAH DIBERI KERAJAAN
 - RUMAH KAKITANGAN JHEOA
 - ⊕ RUMAH REHAT JHEOA
 - ▭ BALAI RAYA
 - ▭ ASRAMA
 - ◡ KEBUN
 - RUMAH BIASA/BULUH
 - ~ SUNGAI
 - - - - JALAN TIDAK BERTAR
 - JL JAMBATAN
 - T PONDOK TELEPON ANAKA

Sumber : Maklumat Asas Kawasan Perkampungan Orang Asli Sungai Ruil, Tanah Rata, Cameron Highlands, Pahang.

Disediakan oleh JHEOA, Daerah Cameron Highlands. 23/2/1990.



- PETUNJUK
- JAMBATAN (BATU)
 - JALAN
 - SEMPADAN BUKIT
 - PAGAR
 - RUMAH REHAT
 - BALAI RAYA
 - ASRAMA
 - GELANGGANG
 - TENPAT LETAK MOTOR
 - KANTIN
 - RUMAH JHEOA
 - RUMAH DIGERI KRT
 - RUMAH BIASA
 - RUMAH SENDIRI

PELAN 2: PERKAMPUNGAN ORANG ASLI SUNGAI RUIL, CAMERON HIGHLANDS.

BAB 1 -- PENDAHULUAN

1.1 -- Tujuan Kajian

Mengikut akta bagi Orang Asli 1954, iaitu 'Aboriginal People Act - 134', Orang Asli adalah mereka yang berasal dari kumpulan etnik Orang Asli yang menggunakan bahasa Orang Asli dan mengamalkan cara hidup Orang Asli. Mereka merupakan salah satu kelompok masyarakat yang mempunyai kebudayaan yang tersendiri. Adat resam serta sistem nilai mereka yang diwarisi dari nenek moyang juga begitu bitara dan tiada bandingannya. Hood Salleh telah mengatakan bahawa 'they (Orang Asli) are a special category of people, they are not well-defined socially homogeneous community, distinct in significant respect from the rest of the larger social groups in the Malaysia nation state' (Lim & Gomes, 1990:41). Kata-kata Hood Salleh sebagai pengkaji yang mengambil berat tentang hal-ehwal Orang Asli terbukti bahawa Orang Asli merupakan golongan yang lain daripada yang lain.

Di Semenanjung Malaysia terdapat tiga rumpun bangsa Orang Asli iaitu Negrito, Senoi dan Melayu Asli. Masyarakat Semai yang dikaji adalah suku kaum dari rumpun bangsa Senoi. Namun, rumpun bangsa Senoi adalah kumpulan majoriti dengan 39,000 orang di Semenanjung Malaysia (Expression, April, 1991:12). Suku bangsa lain yang digolongkan ke dalam kumpulan Senoi ialah Temiar, Jah Hut, Mah Meri dan Samelai. Rumpun bangsa Senoi kebanyakannya tinggal di tanah-tanah tinggi. Kaum Asli Senoi secara majoritinya terdapat di